

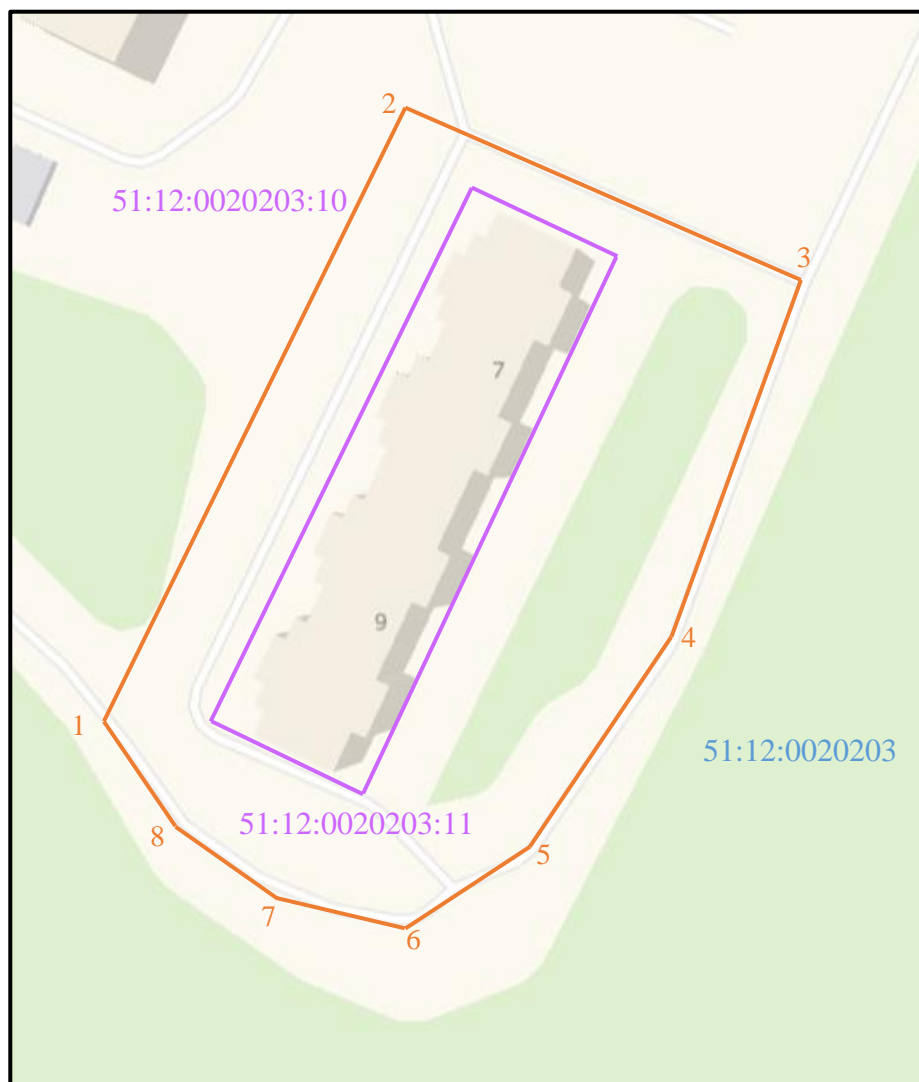
Утверждена
 постановлением Администрации
 города Оленегорска от 20.01.2020 № 35

КАРТА - СХЕМА ГРАНИЦ ПРИЛЕГАЮЩЕЙ ТЕРРИТОРИИ






Карта – схема прилегающей территории к ул. Капитана Иванова д.7,9. Местоположение прилегающей территории (адресные ориентиры): земельный участок в границах: вдоль МКД №5 по ул. Капитана Иванова, торцом к автомобильной дороге по ул. Капитана Иванова.

1. Кадастровый номер объекта (при наличии), по отношению к которому устанавливается прилегающая территория 51:12:0020203:10, 51:12:0020203:11
2. Площадь прилегающей территории: 4246 (кв.м.).

ГРАФИЧЕСКАЯ ЧАСТЬ



Масштаб 1:1000

	Граница прилегающей территории (отображается оранжевым цветом)
	Поворотная точка границ прилегающей территории (отображается оранжевым цветом)
	Кадастровый номер земельного участка (объекта недвижимости), по отношению к которому устанавливается прилегающая территория (отображается сиреневым цветом)
	Кадастровый квартал (отображается голубым цветом)
	Граница кадастрового квартала (отображается голубым цветом)