

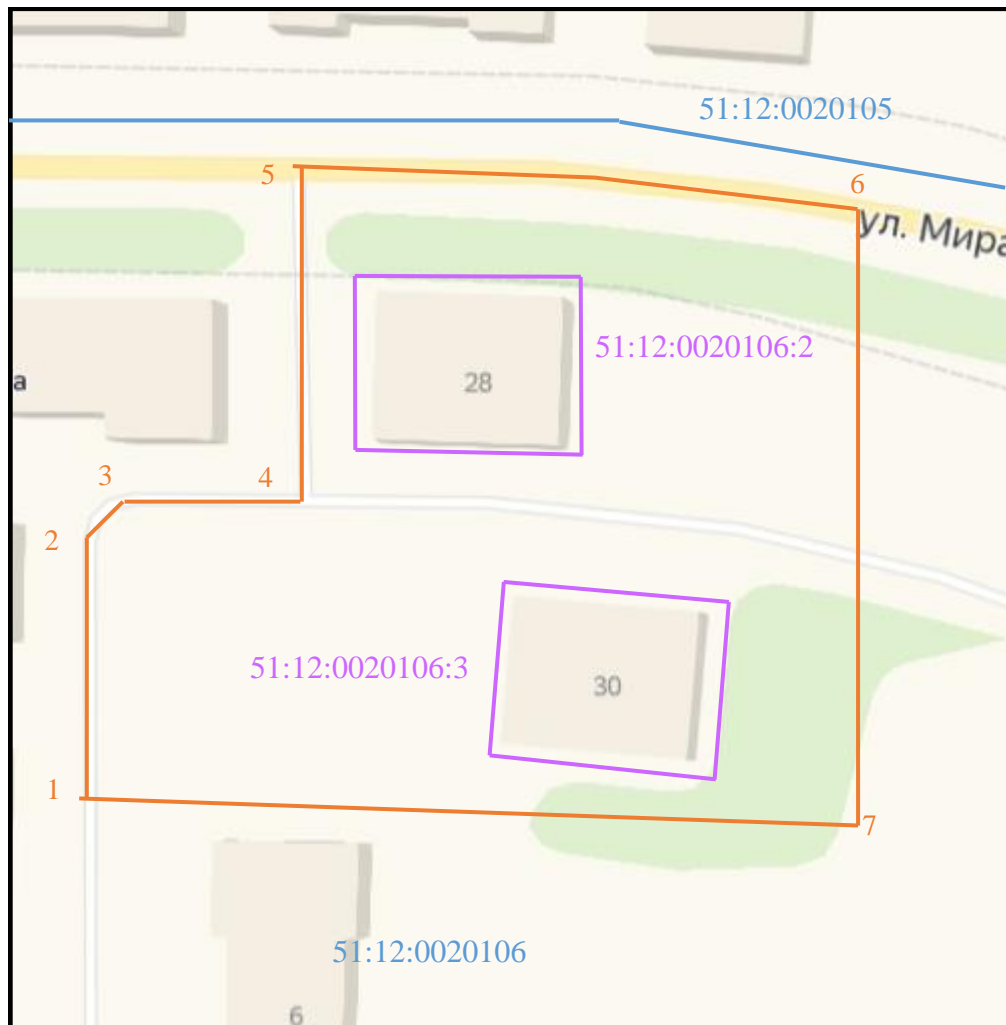
Утверждена
постановлением Администрации
города Оленегорска от 28.01.2020 № 83

КАРТА - СХЕМА ГРАНИЦ ПРИЛЕГАЮЩЕЙ ТЕРРИТОРИИ






Карта – схема прилегающей территории к ул.Мира, д.28, Мира д.30. Местоположение прилегающей территории (адресные ориентиры): земельный участок в границах: торцом к МКД № 26 по ул. Мира, вдоль автомобильной дороги по ул. Мира.

1. Кадастровый номер объекта (при наличии), по отношению к которому устанавливается прилегающая территория 51:12:0020106:2, 51:12:0020106:3
2. Площадь прилегающей территории: 4923 (кв.м.).

ГРАФИЧЕСКАЯ ЧАСТЬ



Масштаб 1:1000

	Граница прилегающей территории (отображается оранжевым цветом)
	Поворотная точка границ прилегающей территории (отображается оранжевым цветом)
	Кадастровый номер земельного участка (объекта недвижимости), по отношению к которому устанавливается прилегающая территория (отображается сиреневым цветом)
	Кадастровый квартал (отображается голубым цветом)
	Граница кадастрового квартала (отображается голубым цветом)

