



**АДМИНИСТРАЦИЯ города ОЛЕНЕГОРСКА  
с подведомственной территорией Мурманской области**

**ПОСТАНОВЛЕНИЕ**

от 17.01.2020

№ 30

*г. Оленегорск*

**Об утверждении карты-схемы границ прилегающей территории  
земельного участка с кадастровым номером 51:12:0020203:9**

В соответствии с Законом Мурманской области от 06.11.2018 № 2304-01-ЗМО «О градостроительной деятельности на территории Мурманской области», приказом Министерства строительства и территориального развития Мурманской области от 29.01.2019 № 25 «Об утверждении формы карт-схем границ прилегающей территории и требований к их оформлению в Мурманской области», решением Совета депутатов города Оленегорска с подведомственной территорией от 23.10.2017 № 01-47рс «Об утверждении Правил благоустройства территории городского округа город Оленегорск с подведомственной территорией», руководствуясь Федеральным законом от 06.10.2003 № 131-ФЗ «Об общих принципах организации местного самоуправления в Российской Федерации», Уставом муниципального образования город Оленегорск с подведомственной территорией, принятым решением Совета депутатов города Оленегорска с подведомственной территорией от 02.07.2010 № 01-44рс, **п о с т а н о в л я ю:**

1. Утвердить прилагаемую карту-схему границ прилегающей территории к земельным участкам с кадастровым номером 51:12:0020203:9, расположенному по адресу: Мурманская область, МО город Оленегорск с подведомственной территорией, г.Оленегорск, ул. Капитана Иванова, на земельном участке расположено здание № 5.

2. Опубликовать настоящее постановление в газете «Заполярная руда» и разместить в информационно-телекоммуникационной сети «Интернет» на официальном сайте органов местного самоуправления муниципального образования город Оленегорск с подведомственной территорией [olenegorsk.gov-murman.ru](http://olenegorsk.gov-murman.ru) и в сетевом издании GAZETAZAPRUDA с электронным адресом: [GAZETAZAPRUDA.RU](http://GAZETAZAPRUDA.RU).

**Глава города Оленегорска  
с подведомственной территорией**

**О.Г.Самарский**

УТВЕРЖДЕНА  
постановлением Администрации города  
Оленегорска от 17.01.2020 № 30

## **КАРТА-СХЕМА ГРАНИЦ ПРИЛЕГАЮЩЕЙ ТЕРРИТОРИИ**

Карта – схема прилегающей территории к ул. Капитана Иванова д.5.

Местоположение прилегающей территории (адресные ориентиры):  
земельный участок в границах: вдоль МКД № 7 по ул. Капитана Иванова,  
торцом к автомобильной дороге по ул. Капитана Иванова.






1. Кадастровый номер объекта (при наличии), по отношению к  
которому устанавливается прилегающая территория 51:12:0020203:9.

2. Площадь прилегающей территории: 6012 (кв.м).

## ГРАФИЧЕСКАЯ ЧАСТЬ



Масштаб 1:1000

	Граница прилегающей территории (отображается оранжевым цветом)
	Поворотная точка границ прилегающей территории (отображается оранжевым цветом)
	Кадастровый номер земельного участка (объекта недвижимости), по отношению к которому устанавливается прилегающая территория (отображается сиреневым цветом)
	Кадастровый квартал (отображается голубым цветом)
	Граница кадастрового квартала (отображается голубым цветом)