



**АДМИНИСТРАЦИЯ города ОЛЕНЕГОРСКА
с подведомственной территорией Мурманской области**

ПОСТАНОВЛЕНИЕ

от 17.01.2020

№ 31

г. Оленегорск

**Об утверждении карты-схемы границ прилегающей территории
земельного участка с кадастровым номером 51:12:0020203:15,
51:12:0020203:16, 51:12:0020203:25**

В соответствии с Законом Мурманской области от 06.11.2018 № 2304-01-ЗМО «О градостроительной деятельности на территории Мурманской области», приказом Министерства строительства и территориального развития Мурманской области от 29.01.2019 № 25 «Об утверждении формы карт-схем границ прилегающей территории и требований к их оформлению в Мурманской области», решением Совета депутатов города Оленегорска с подведомственной территорией от 23.10.2017 № 01-47рс «Об утверждении Правил благоустройства территории городского округа город Оленегорск с подведомственной территорией», руководствуясь Федеральным законом от 06.10.2003 № 131-ФЗ «Об общих принципах организации местного самоуправления в Российской Федерации», Уставом муниципального образования город Оленегорск с подведомственной территорией, принятым решением Совета депутатов города Оленегорска с подведомственной территорией от 02.07.2010 № 01-44рс, **п о с т а н о в л я ю:**

1. Утвердить прилагаемую карту-схему границ прилегающей территории к земельным участкам с кадастровыми номерами 51:12:0020203:15, 51:12:0020203:16, 51:12:0020203:25 расположенному по адресу: Мурманская область, МО город Оленегорск с подведомственной территорией, г.Оленегорск, ул.Южная, на земельном участке расположены здания №№ 3/4, 3а/1, 3а/2.

2. Опубликовать настоящее постановление в газете «Заполярная руда» и разместить в информационно-телекоммуникационной сети «Интернет» на официальном сайте органов местного самоуправления муниципального образования город Оленегорск с подведомственной территорией olenegorsk.gov-murman.ru и в сетевом издании GAZETAZAPRUDA с электронным адресом: GAZETAZAPRUDA.RU.

**Глава города Оленегорска
с подведомственной территорией**

О.Г.Самарский

УТВЕРЖДЕНА

постановлением Администрации города
Оленегорска от 17.01.2020 № 31

КАРТА-СХЕМА ГРАНИЦ ПРИЛЕГАЮЩЕЙ ТЕРРИТОРИИ

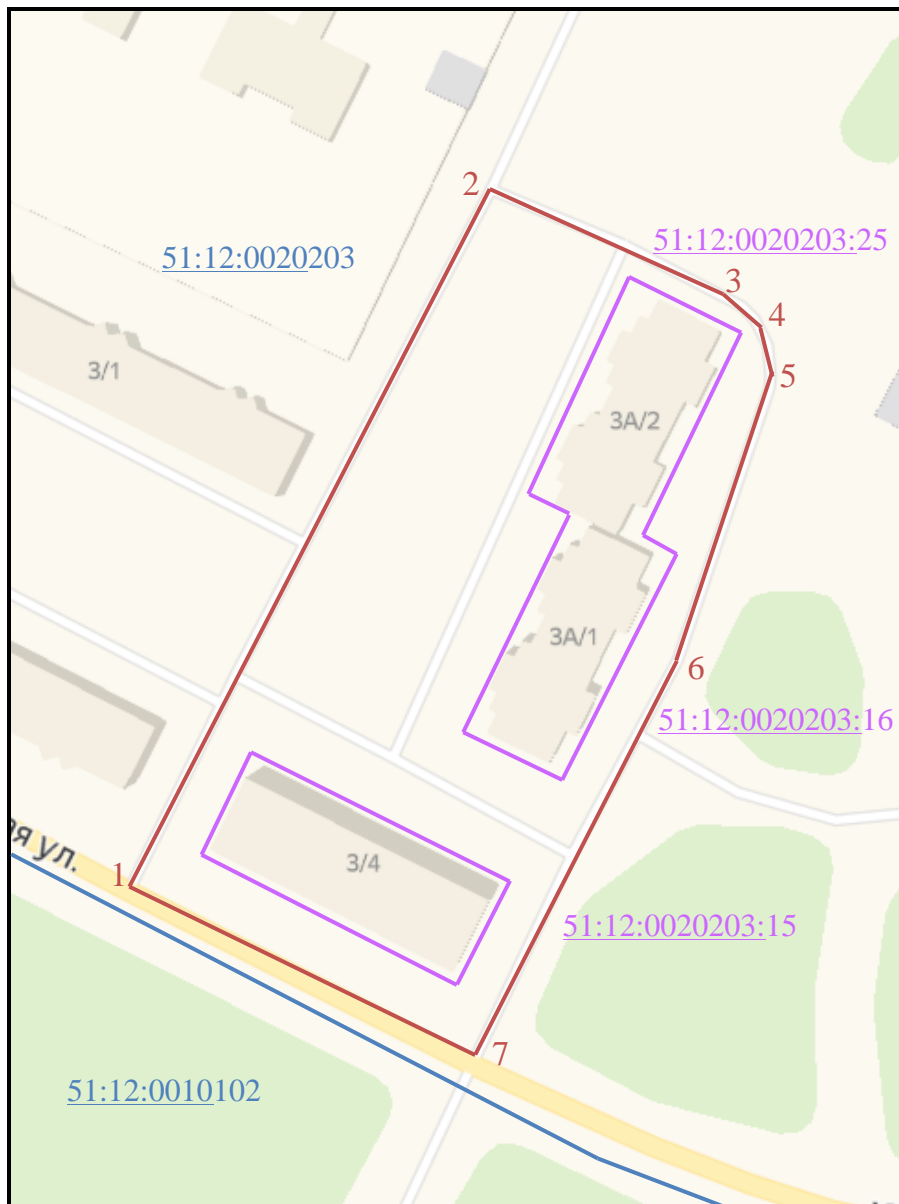
Карта – схема прилегающей территории к ул.Южная, д.3/4, д.3а/1, д.3а/2.

Местоположение прилегающей территории (адресные ориентиры): земельный участок в границах: торцом к МКД № 3/3 по ул. Южная, вдоль автомобильной дороги по ул. Южная.



1. Кадастровый номер объекта (при наличии), по отношению к которому устанавливается прилегающая территория 51:12:0020203:15, 51:12:0020203:16, 51:12:0020203:25.

2. Площадь прилегающей территории: 6766 (кв.м).

ГРАФИЧЕСКАЯ ЧАСТЬ



Масштаб 1:1000

	Граница прилегающей территории (отображается оранжевым цветом)
.1	Поворотная точка границ прилегающей территории (отображается оранжевым цветом)
51:xx:xxxxxx:xx	Кадастровый номер земельного участка (объекта недвижимости), по отношению к которому устанавливается прилегающая территория (отображается сиреневым цветом)
51:xx:xxxxxx	Кадастровый квартал (отображается голубым цветом)
	Граница кадастрового квартала (отображается голубым цветом)