

Утверждена  
постановлением Администрации  
города Оленегорска от 28.01.2020 № 79

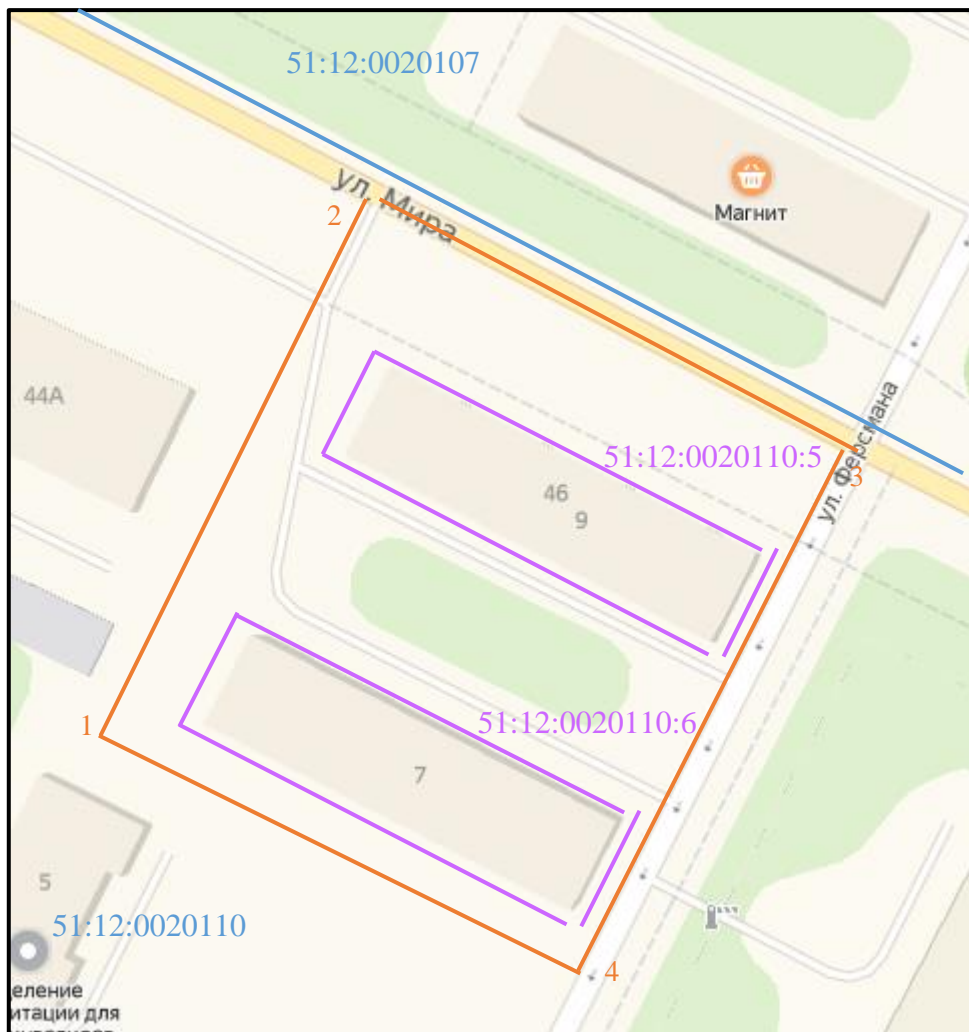
**КАРТА - СХЕМА ГРАНИЦ ПРИЛЕГАЮЩЕЙ ТЕРРИТОРИИ**

Карта – схема прилегающей территории к ул.Ферсмана, д.7, ул.Мира, д.46.






Местоположение прилегающей территории (адресные ориентиры): земельный участок в границах: торцом к автомобильной дороге по ул. Ферсмана, вдоль автомобильной дороги по ул. Мира.

1. Кадастровый номер объекта (при наличии), по отношению к которому устанавливается прилегающая территория 51:12:0020110:6, 51:12:0020110:5
2. Площадь прилегающей территории: 3939 (кв.м.).

**ГРАФИЧЕСКАЯ ЧАСТЬ**



Масштаб 1:1000

	Граница прилегающей территории (отображается оранжевым цветом)
	Поворотная точка границ прилегающей территории (отображается оранжевым цветом)
	Кадастровый номер земельного участка (объекта недвижимости), по отношению к которому устанавливается прилегающая территория (отображается сиреневым цветом)
	Кадастровый квартал (отображается голубым цветом)
	Граница кадастрового квартала (отображается голубым цветом)