

Утверждена
постановлением Администрации
города Оленегорска от 20.12.2019 № 995

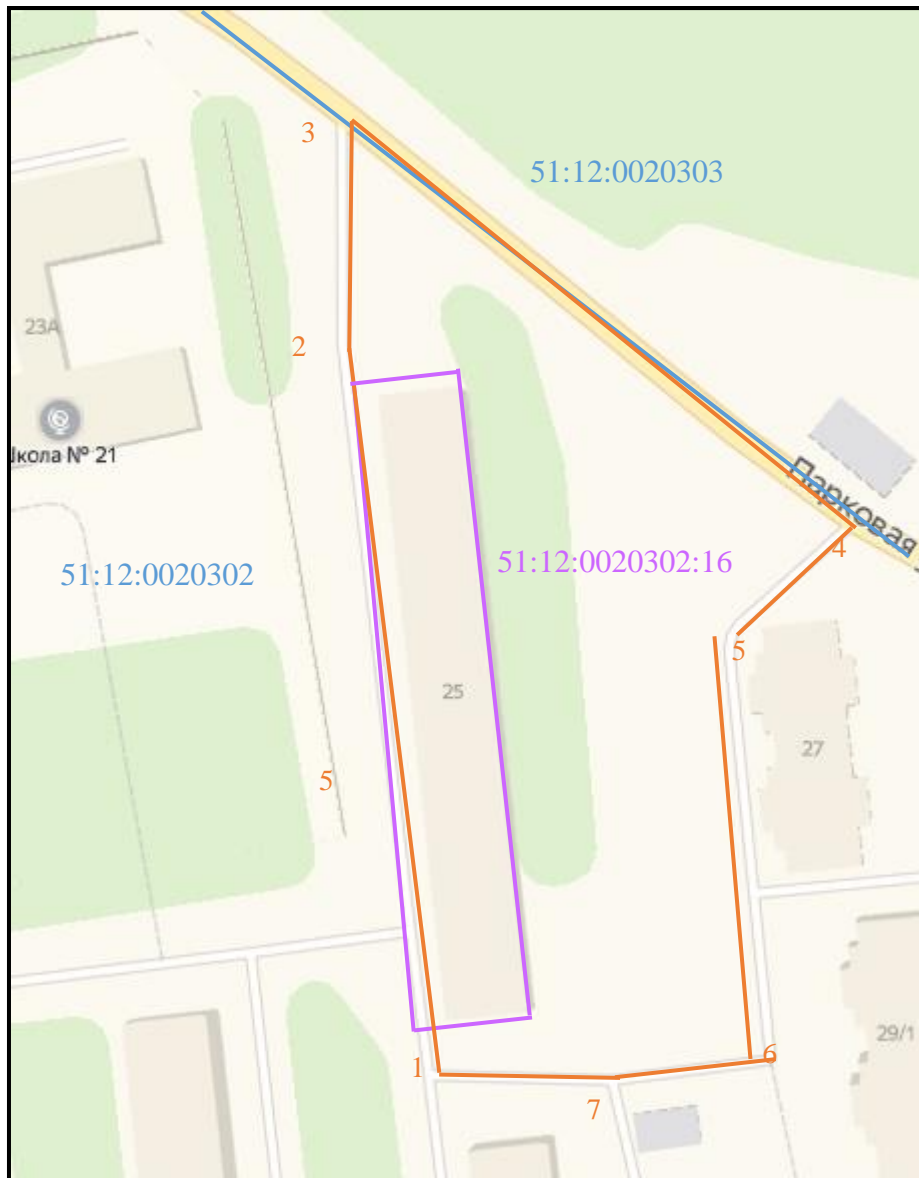
КАРТА - СХЕМА ГРАНИЦ ПРИЛЕГАЮЩЕЙ ТЕРРИТОРИИ

Карта – схема прилегающей территории к ул.Парковая, д.25. Местоположение прилегающей территории (адресные ориентиры): земельный участок в границах: вдоль МКД № 57 по ул. Строительная, торцом к автомобильной дороге по ул. Парковая.






1. Кадастровый номер объекта (при наличии), по отношению к которому устанавливается прилегающая территория 51:12:0020302:16

2. Площадь прилегающей территории: 6135 (кв.м.).

ГРАФИЧЕСКАЯ ЧАСТЬ



Масштаб 1:1000

	Граница прилегающей территории (отображается оранжевым цветом)
	Поворотная точка границ прилегающей территории (отображается оранжевым цветом)
	Кадастровый номер земельного участка (объекта недвижимости), по отношению к которому устанавливается прилегающая территория (отображается сиреневым цветом)
	Кадастровый квартал (отображается голубым цветом)
	Граница кадастрового квартала (отображается голубым цветом)

