

КАРТА - СХЕМА ГРАНИЦ ПРИЛЕГАЮЩЕЙ ТЕРРИТОРИИ

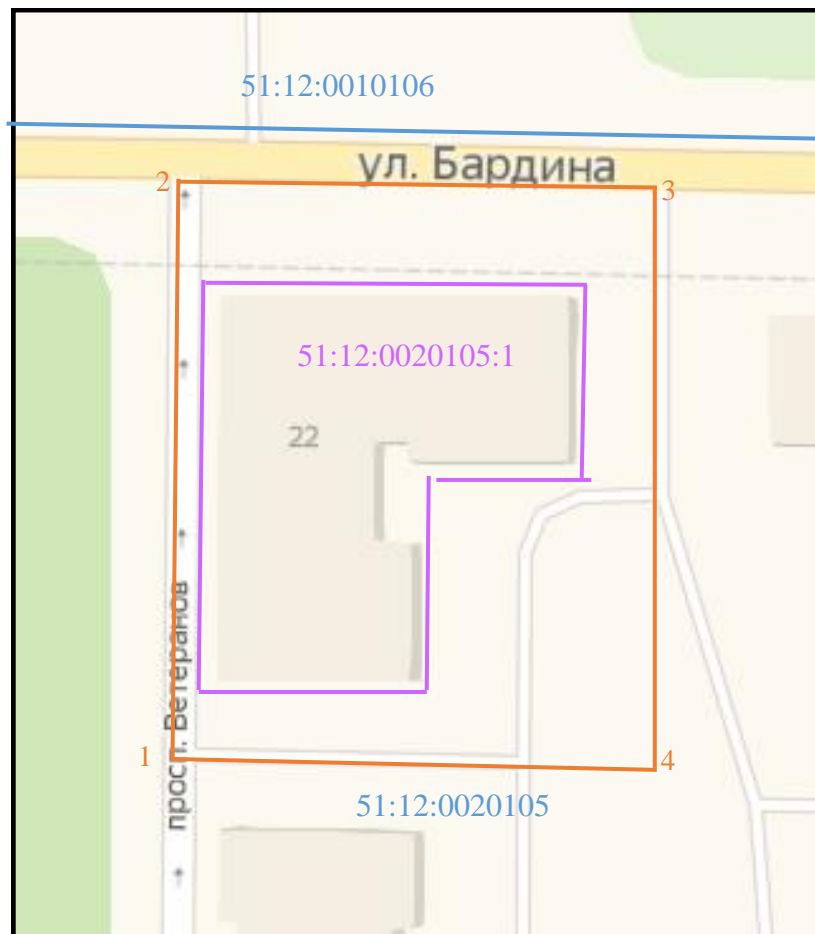
Карта – схема прилегающей территории к ул.Бардина, д.22.






Местоположение прилегающей территории (адресные ориентиры): земельный участок в границах: вдоль МКД №24 по ул. Бардина, вдоль автомобильной дороги по ул. проспект Ветеранов.

1. Кадастровый номер объекта (при наличии), по отношению к которому устанавливается прилегающая территория 51:12:0020105:1

2. Площадь прилегающей территории: 1410 (кв.м.).

ГРАФИЧЕСКАЯ ЧАСТЬ



	Граница прилегающей территории (отображается оранжевым цветом)
	Поворотная точка границ прилегающей территории (отображается оранжевым цветом)
	Кадастровый номер земельного участка (объекта недвижимости), по отношению к которому устанавливается прилегающая территория (отображается сиреневым цветом)
	Кадастровый квартал (отображается голубым цветом)
	Граница кадастрового квартала (отображается голубым цветом)