

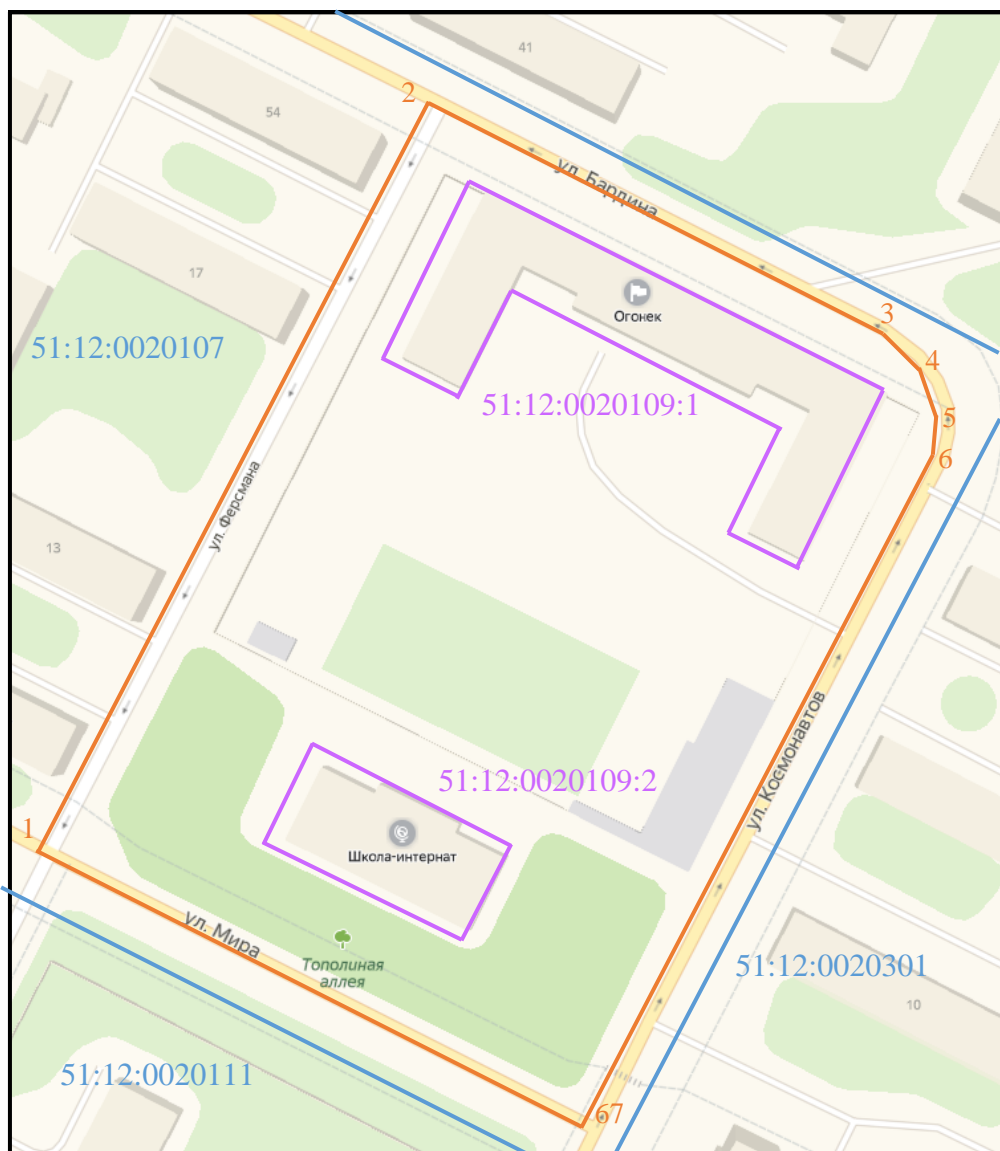
Утверждена  
 постановлением Администрации  
 города Оленегорска от 20.12.2019 № 991

**КАРТА - СХЕМА ГРАНИЦ ПРИЛЕГАЮЩЕЙ ТЕРРИТОРИИ**






Карта – схема прилегающей территории к ул.Бардина, д.56, Мира, д.39. Местоположение прилегающей территории (адресные ориентиры): земельный участок в границах: торцом к автомобильной дороге по ул. Космонавтов, вдоль автомобильной дороги по ул. Бардина, вдоль МКД №54 по ул. Бардина.

1. Кадастровый номер объекта (при наличии), по отношению к которому устанавливается прилегающая территория 51:12:0020109:1, 51:12:0020109:2
2. Площадь прилегающей территории: 23893 (кв.м.).

**ГРАФИЧЕСКАЯ ЧАСТЬ**



Масштаб 1:1000

	Граница прилегающей территории (отображается оранжевым цветом)
	Поворотная точка границ прилегающей территории (отображается оранжевым цветом)
	Кадастровый номер земельного участка (объекта недвижимости), по отношению к которому устанавливается прилегающая территория (отображается сиреневым цветом)
	Кадастровый квартал (отображается голубым цветом)
	Граница кадастрового квартала (отображается голубым цветом)

