

Утверждена
 постановлением Администрации
 города Оленегорска от 20.12.2019 № 999

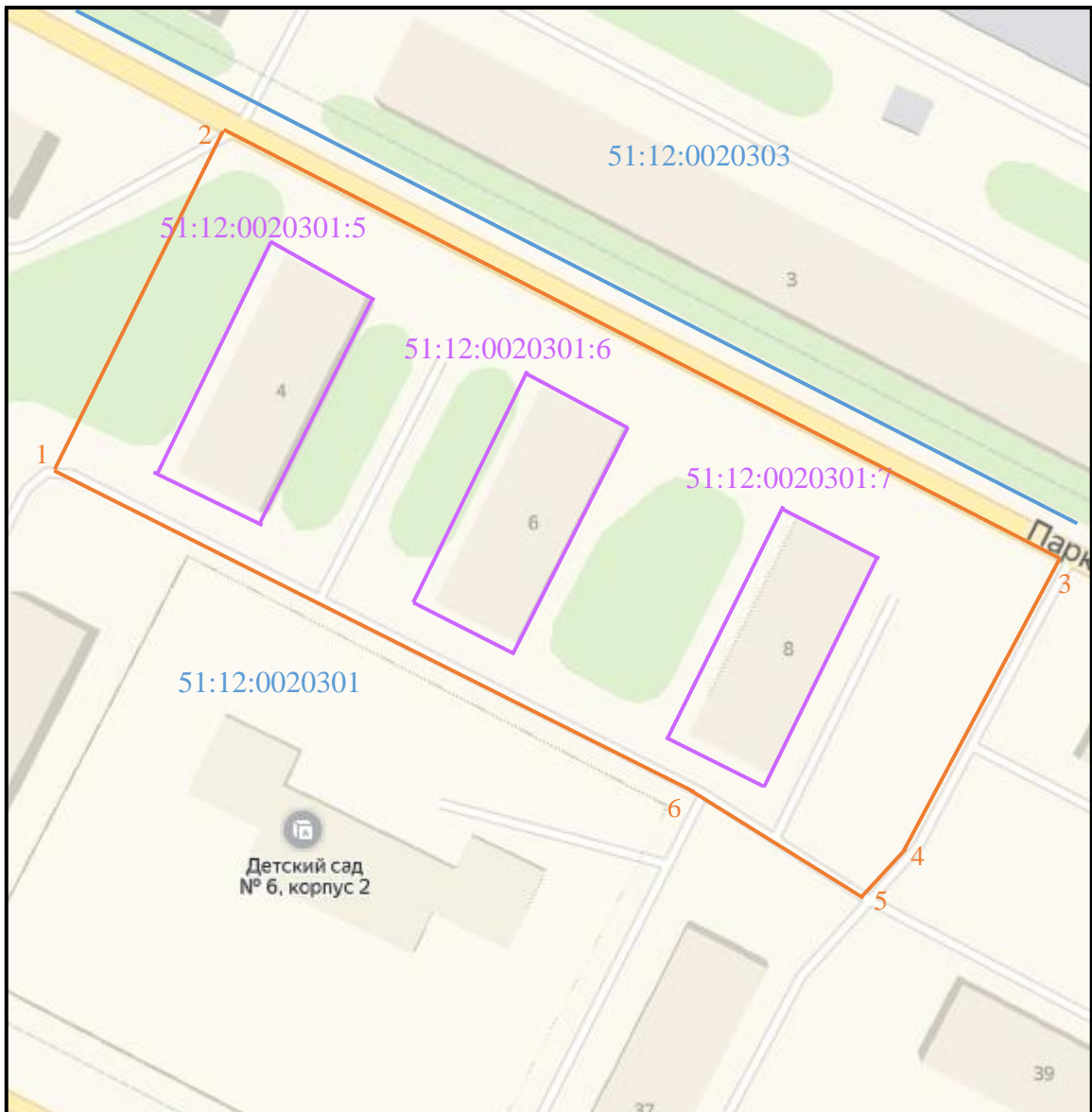
КАРТА - СХЕМА ГРАНИЦ ПРИЛЕГАЮЩЕЙ ТЕРРИТОРИИ

Карта – схема прилегающей территории к ул.Парковая, д.8, ул. Парковая, д.6, ул. Парковая, д.4. Местоположение прилегающей территории (адресные ориентиры): земельный участок в границах: торцом к МКД №16 по ул. Советская, вдоль автомобильной дороги по ул. Парковая.



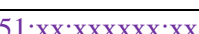


1. Кадастровый номер объекта (при наличии), по отношению к которому устанавливается прилегающая территория 51:12:0020301:7, 51:12:0020301:6, 51:12:0020301:5

2. Площадь прилегающей территории: 6169 (кв.м.).

ГРАФИЧЕСКАЯ ЧАСТЬ



Масштаб 1:1000

	Граница прилегающей территории (отображается оранжевым цветом)
	Поворотная точка границ прилегающей территории (отображается оранжевым цветом)
	Кадастровый номер земельного участка (объекта недвижимости), по отношению к которому устанавливается прилегающая территория (отображается сиреневым цветом)
	Кадастровый квартал (отображается голубым цветом)
	Граница кадастрового квартала (отображается голубым цветом)

