

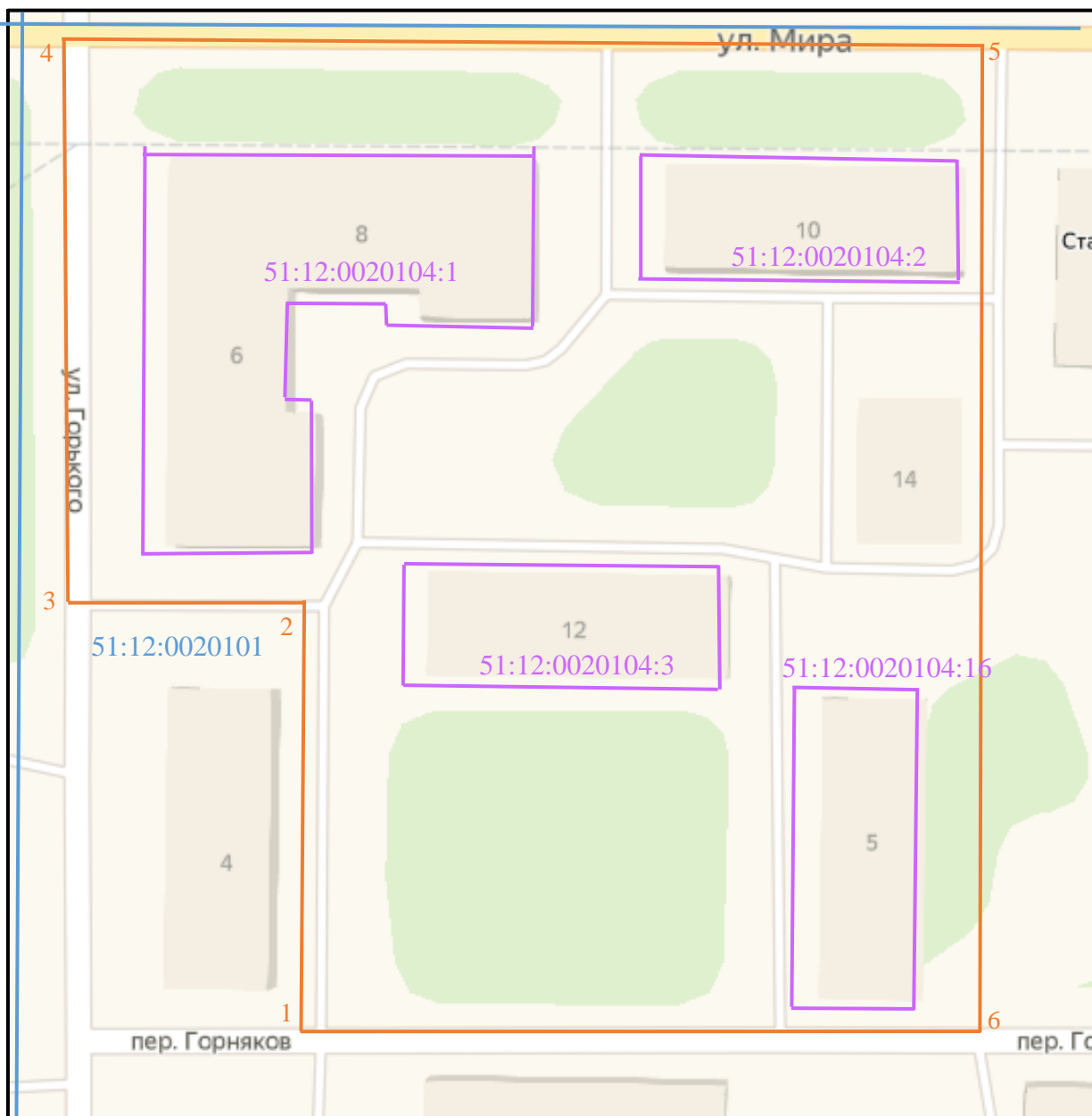
Утверждена  
 постановлением Администрации  
 города Оленегорска от 18.12.2019 № 963

**КАРТА - СХЕМА ГРАНИЦ ПРИЛЕГАЮЩЕЙ ТЕРРИТОРИИ**



Карта – схема прилегающей территории к ул.Мира, д.8, ул.Мира, д.10, ул.Мира, д.12, Проезд Горняков, д.5. Местоположение прилегающей территории (адресные ориентиры): земельный участок в границах: торцом к автомобильной дороге по ул. Горького, вдоль автомобильной дороги по ул. Мира.

1. Кадастровый номер объекта (при наличии), по отношению к которому устанавливается прилегающая территория 51:12:0020104:1, 51:12:0020104:2, 51:12:0020104:3, 51:12:0020104:16
2. Площадь прилегающей территории: 7594 (кв.м.).

**ГРАФИЧЕСКАЯ ЧАСТЬ**



Масштаб 1:1000

	Граница прилегающей территории (отображается оранжевым цветом)
.1	Поворотная точка границ прилегающей территории (отображается оранжевым цветом)
51:xx:xxxxxx:xx	Кадастровый номер земельного участка (объекта недвижимости), по отношению к которому устанавливается прилегающая территория (отображается сиреневым цветом)
51:xx:xxxxxx	Кадастровый квартал (отображается голубым цветом)
	Граница кадастрового квартала (отображается голубым цветом)

