

Утверждена
постановлением Администрации
города Оленегорска от 27.01.2020 № 76

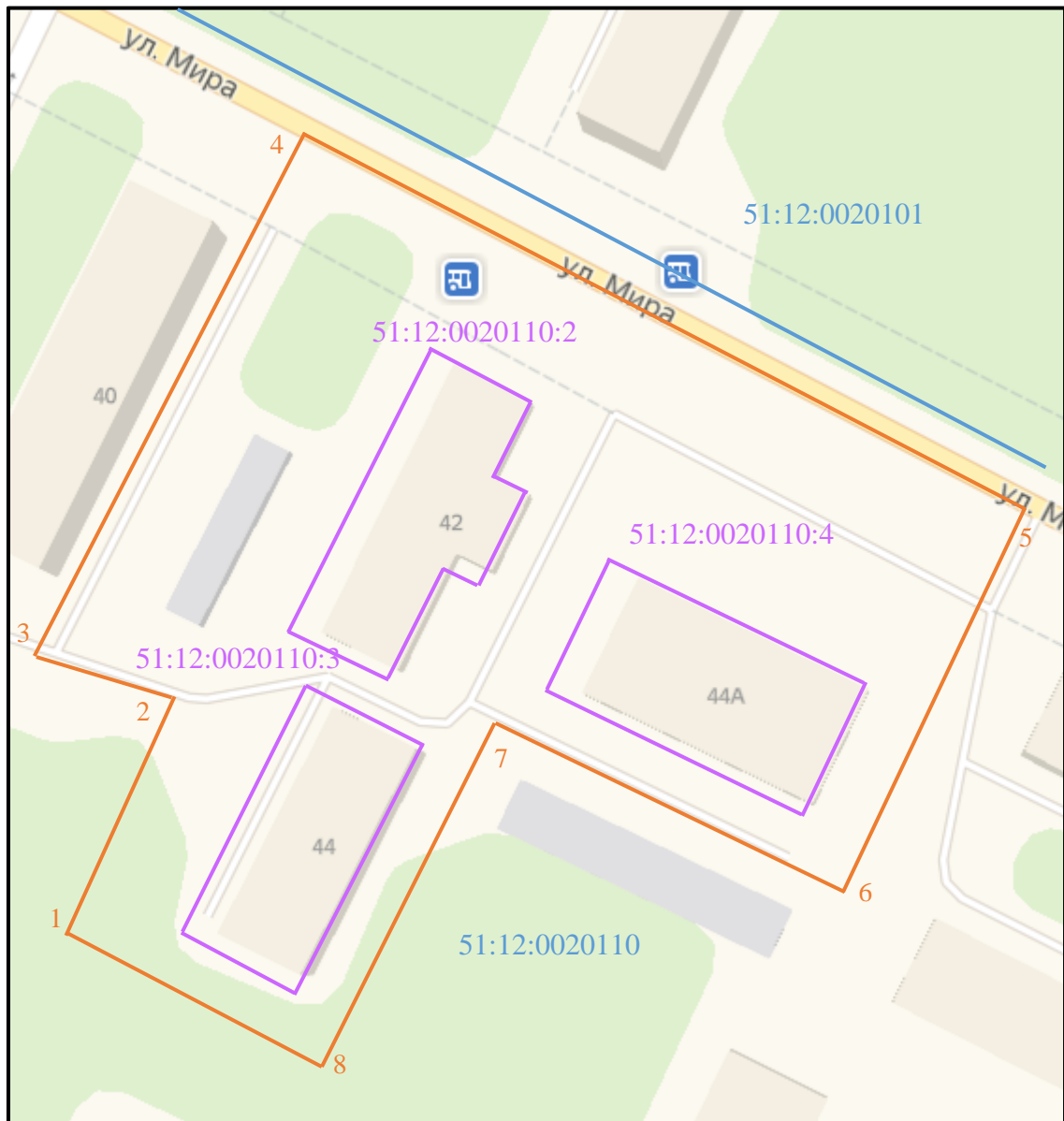
КАРТА - СХЕМА ГРАНИЦ ПРИЛЕГАЮЩЕЙ ТЕРРИТОРИИ

Карта – схема прилегающей территории к ул.Мира, д.44а, ул.Мира, д.42, ул.Мира, д.44.
Местоположение прилегающей территории (адресные ориентиры): земельный участок в границах:
вдоль МКД №40 по ул.Мира, торцом к автомобильной дороге по ул. Мира.



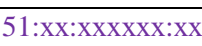


1. Кадастровый номер объекта (при наличии), по отношению к которому устанавливается прилегающая территория 51:12:0020110:4, 51:12:0020110:2, 51:12:0020110:3

2. Площадь прилегающей территории: 7518 (кв.м.).

ГРАФИЧЕСКАЯ ЧАСТЬ



Масштаб 1:1000

| | |
|---|---|
|  | Граница прилегающей территории (отображается оранжевым цветом) |
|  | Поворотная точка границ прилегающей территории (отображается оранжевым цветом) |
|  | Кадастровый номер земельного участка (объекта недвижимости), по отношению к которому устанавливается прилегающая территория (отображается сиреневым цветом) |
|  | Кадастровый квартал (отображается голубым цветом) |
|  | Граница кадастрового квартала (отображается голубым цветом) |

